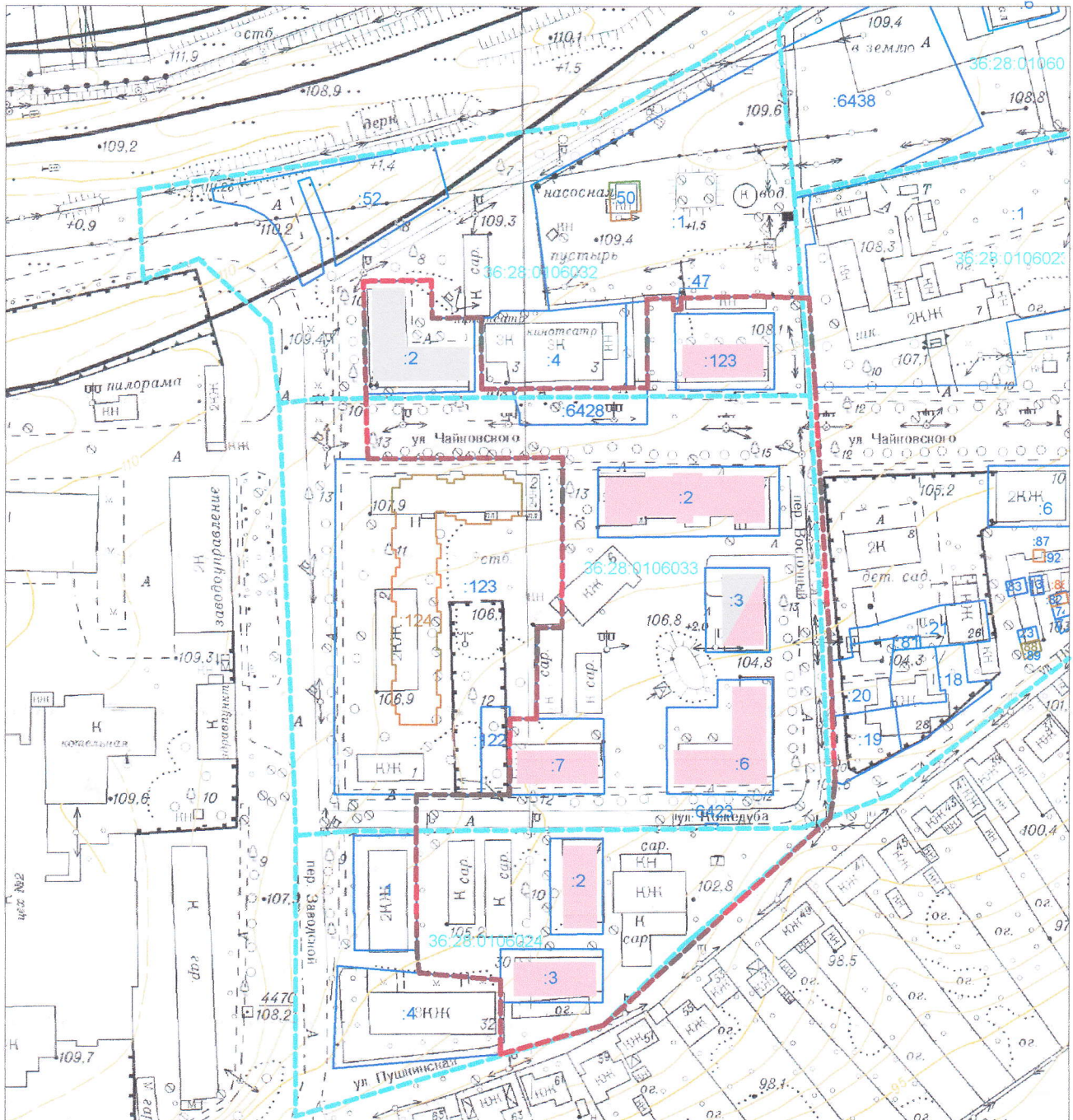










СХЕМА ЗАСТРОЕННОЙ ТЕРРИТОРИИ, ОГРАНИЧЕННОЙ УЛИЦАМИ ЧАЙКОВСКОГО-КОЖЕДУБА-ПУШКИНСКАЯ

Список изменяющих документов
(в ред. постановления администрации городского
поселения- г. Семилуки от " " 2017 г.)



Площадь территории - 2,28га

Условные обозначения

-  граница застроенной территории
-  дома, планируемые к сносу и реконструкции в соответствии с муниципальной адресной программой " Снос и реконструкция ветхого многоквартирного жилищного фонда в городском поселении - г. Семилуки в 2017г.
-  дома, планируемые к сносу и реконструкции
-  расселенные и снесенные жилые дома
-  :4 земельные участки, стоящие на кадастровом учете
-  границы земельных участков, стоящих на кадастровом учете
-  36:28:0106023 номера кадастровых кварталов
-  границы кадастровых кварталов

Глава администрации
городского поселения - г. Семилуки
А.И. Гирчев.